

**DEPARTEMENT DE SEINE-ET-MARNE**

-----  
**DIRECTION DES ROUTES**  
-----

**ARRETE DR n°2020-279**

**Arrêté portant réglementation des conditions de circulation sur les routes départementales soumises aux barrières de dégel.**

**Le Président du Conseil départemental de Seine-et-Marne,**

**Vu** le code général des collectivités territoriales, et notamment l'article L.3221-4,

**Vu** le code de la route et notamment les articles R.411-20 et R.411-21,

**Vu** l'instruction interministérielle sur la signalisation routière modifiée et notamment :

- les dispositions du livre I, 4<sup>ème</sup> partie, articles 62, 63 et 68-1, approuvées par l'arrêté interministériel du 7 juin 1977 relatif à la signalisation des routes et autoroutes modifié,
- les dispositions du livre I, 8<sup>ème</sup> partie, article 130, approuvées par l'arrêté interministériel du 6 novembre 1992 modifié, relatif à l'approbation de modifications de l'instruction interministérielle sur la signalisation routière,

**Vu** l'arrêté départemental permanent DR n°2019-309 en date du 14/11/2019, portant réglementation des conditions de circulation sur les routes soumises aux barrières de dégel,

**Vu** l'arrêté DRH n° 2018-06735 en date du 13 juillet 2018 portant délégation de signature à Monsieur Claude LASHERMES,

**CONSIDERANT** que :

- l'évolution permanente du réseau routier départemental conduit à modifier le classement des voies telles que figurant à l'arrêté DR n°2019-309 en date du 14/11/2019 portant réglementation des conditions de circulation sur les routes soumises aux barrières de dégel,
- la chaussée est fragilisée (diminution de portance) après des périodes de dégel consécutives à des périodes intenses de gel,
- la pose de barrières de dégel correspond à une mesure de préservation du patrimoine routier,
- cette mesure se traduit par une décision d'interdire la circulation aux poids lourds dans des conditions particulières.

**Sur proposition** de Monsieur le Directeur des Routes,

**ARRETE**

**ARTICLE 1<sup>ER</sup>** :

Pendant les périodes de dégel, la mise en place de barrières de dégel sur les routes départementales de Seine-et-Marne, sera soumise aux conditions générales fixées par le présent arrêté.

**Un arrêté spécifique déterminera la date d'entrée en vigueur de ces dispositions, un autre en fixera le terme.**

## ARTICLE 2 :

- Principes généraux

Sur les routes départementales vulnérables aux effets du dégel, la circulation peut être soumise à des restrictions portant :

- sur les charges admises,
- sur les catégories des véhicules autorisés à circuler et leurs équipements,
- sur la vitesse.

La signalisation à mettre en place pour porter ces restrictions à la connaissance des usagers est celle définie par l'instruction interministérielle sur la signalisation temporaire des routes et sur la signalisation de prescription.

## ARTICLE 3 :

- Train de roulement des véhicules automobiles

Entre les barrières de dégel, la circulation est interdite aux véhicules automobiles, dont le train de roulement n'est pas entièrement équipé de pneumatiques, ceci quel que soit leur poids.

## ARTICLE 4 :

- Véhicules Poids lourds

### **1. Deux niveaux correspondant à la limitation de tonnage imposée :**

Les charges admises à circuler sur les routes départementales peuvent, suivant la vulnérabilité de ces routes au dégel, être limitées selon deux niveaux correspondant à la limitation de tonnage imposée (7,5 t ou 12 t). Les autres routes sont dites « libres ».

#### **a. 1<sup>er</sup> niveau : sont autorisés à circuler sur les routes limitées à 7,5 t (cf. annexe 1)**

Les routes concernées sont signalées par un panneau type B 13 « 7,5 t » assorti d'un panneau type KC1 avec les mentions « BARRIERE DE DEGEL » :

- les véhicules à vide dont le poids à vide figurant sur le certificat d'immatriculation dit « carte grise » est inférieur ou égal à 7,5 tonnes.
- les véhicules chargés dont le poids total autorisé en charge figurant sur la « carte grise » est inférieur ou égal à 7,5 tonnes.
- les véhicules dont le poids total autorisé en charge (PTAC) est supérieur à 7,5 t uniquement si la charge transportée, **répartie uniformément**, n'excède pas la moitié de la charge utile **et** qui assurent exclusivement les transports suivants :
  - Denrées périssables ou de première nécessité :
    - lait, produits laitiers,
    - viande,
    - fruits et légumes,
    - produits surgelés,
    - produits de la mer,
    - charcuterie,
    - produits alimentaires destinés à l'approvisionnement des hôpitaux, cliniques, maison de retraite, établissement de santé,
    - farine, blé.
  - Carburant (fuel, essence, gasoil) et combustibles solides, liquides ou gazeux.
  - Courrier postal, messagerie et presse.
  - Aliments pour le bétail.

*Si l'état des chaussées le justifie, cette mesure dérogatoire peut être suspendue sans préavis.*

**b. 2<sup>ème</sup> niveau : sont autorisés à circuler sur les routes limitées à 12 t (cf. annexe 2)**

Les routes concernées sont signalées par un panneau type B 13 « 12 t » assorti de deux panneaux type KC1 avec les mentions « BARRIERE DE DEGEL » et « ½ CHARGE AUTORISEE » :

- tous les véhicules à vide,
- les véhicules chargés dont le poids total autorisé en charge figurant sur la « carte grise » est inférieur ou égal à 12 t,
- les véhicules de transport de marchandises dont le poids total autorisé en charge est supérieur à 12 tonnes *dans la mesure où la charge transportée, répartie uniformément, est inférieure ou égale à la moitié de la charge utile.*

**2. Les tableaux de classement des routes départementales joints au présent arrêté**

Les restrictions de circulation qu'ils prévoient sont décidées en fonction des conditions de dégel et sont fixées par arrêtés spécifiques visés à l'article 1.

**3. Le contrôle des prescriptions des barrières de dégel**

Il s'effectuera sur la base des documents présents à bord du véhicule, à l'aide des mentions de la carte grise et à l'aide des indications données par le bordereau de prise en charge quant aux poids des marchandises transportées ou évaluées par dénombrement d'éléments de poids connu.

**4. Vitesse autorisée**

Entre les barrières de dégel, la vitesse des véhicules visée par le présent article peut être limitée à une valeur inférieure à la vitesse réglementaire si la vulnérabilité des chaussées le justifie.

Si l'état des chaussées le justifie, la limitation de vitesse peut être étendue à tous les véhicules automobiles.

**5. Fermeture de routes départementales**

Si le risque de dégradation extrême le justifie, certaines sections de routes départementales pourront être fermées à toute circulation.

**ARTICLE 5 :**

- Véhicules dérogatoires

Les dispositions du présent arrêté ne sont pas applicables :

- aux véhicules assurant un service public ou privé de transport en commun de voyageurs (sauf tourisme),
- aux véhicules de lutte contre l'incendie,
- aux véhicules assurant le transport des forces de l'ordre,
- aux véhicules assurant la viabilité hivernale (neige, verglas, mesure de déflexion),
- aux véhicules d'intervention des services publics ou privés appelés à effectuer des opérations urgentes de dépannages ou de réparation des infrastructures et des réseaux,
- aux véhicules assurant le transport des animaux vivants,
- aux véhicules assurant la médecine du travail, la collecte de sang, le transport des produits médicaux et pharmaceutiques,
- aux véhicules assurant la collecte du lait,
- aux véhicules assurant les services funéraires,
- aux véhicules assurant le transport d'animaux morts destinés à l'équarrissage,
- aux véhicules assurant la collecte des ordures ménagères,
- les véhicules assurant l'évacuation des déchetteries et de déchets industriels présentant un risque pour la salubrité publique,
- aux véhicules de dépannage des garagistes ou des services publics.

## **ARTICLE 6 :**

- Tracteurs agricoles

Entre les barrières de dégel, la circulation des tracteurs agricoles tractant ou non une remorque équipée de pneumatiques est autorisée dans la limite du seuil de tonnage de la barrière.

## **ARTICLE 7 :**

- Mesures dérogatoires exceptionnelles

Si pour des raisons économiques locales importantes ou des raisons d'urgence, un transport doit être effectué sur une route placée sous barrière de dégel, le Président du Conseil départemental peut délivrer une dérogation pour ledit transport.

L'autorisation fixera les conditions techniques du transport, les itinéraires et le cas échéant les horaires.

Elle devra être présentée à toute réquisition au cours du voyage.

Les véhicules ainsi autorisés à circuler ne devront pas dépasser la vitesse de 40 km/h, une vitesse inférieure pouvant être imposée si la sauvegarde de la chaussée l'exige.

## **ARTICLE 8 :**

- Transports exceptionnels et ensemble de véhicules comprenant plusieurs remorques

A la levée des barrières de dégel, les restrictions de circulation continueront de s'appliquer dans tous les cas pour les ensembles routiers visés aux articles R 433-8 du code de la route et les transports exceptionnels visés par les articles R 433-1 à R 433-7 du même code, ceci dans les conditions suivantes :

- pendant 5 jours pour les convois dont le poids est inférieur ou égal à 72 tonnes,
- pendant 8 jours pour les convois dont le poids est supérieur à 72 tonnes.

Au-delà de ces restrictions et pour certaines sections du réseau routier restant vulnérables, des mesures réglementaires spécifiques pourront être prises envers ces ensembles routiers pour assurer la sauvegarde du réseau routier.

## **ARTICLE 9 :**

- Sanctions

En application de l'article R.411-21 du code de la route, toute personne qui aura contrevenu à ces dispositions concernant les barrières de dégel sera passible d'une amende prévue pour les contraventions de la 5<sup>ème</sup> classe. De plus, l'immobilisation des véhicules circulant en infraction par rapport au présent arrêté ou ses arrêtés d'application pourra être prescrite.

## **ARTICLE 10 :**

L'arrêté départemental permanent DR n°2019-309 en date du 14/11/2019, portant réglementation des conditions de circulation sur les routes soumises aux barrières de dégel, est abrogé.

## **Article 11**

En application de l'article R421-1 du Code de justice administrative, le présent arrêté peut faire l'objet dans un délai de deux mois à compter de sa publication :

- d'un recours gracieux adressé au Président du Conseil départemental de Seine-et-Marne,
- d'un recours contentieux adressé au Tribunal administratif de Melun, par le biais d'une requête remise ou envoyée au greffe du Tribunal administratif, ou via l'application « Télérecours citoyens » accessible à partir du site [www.telerecours.fr](http://www.telerecours.fr).

## ARTICLE 12 :

Mesdames et Messieurs :

- le Préfet de Seine-et-Marne,
- le Directeur des Routes,
- le Directeur Départemental des Territoires de Seine-et-Marne,
- le Commandant du Groupement de Gendarmerie Départementale de Seine-et-Marne,
- le Directeur Départemental de la Sécurité Publique de Seine-et-Marne,
- le Commandant du Groupement de C.R.S. n° 1 à Vélizy,
- les Maires de Seine-et-Marne.

Sont chargés, chacun en ce qui le concerne, de l'exécution du présent arrêté, consultable sur le site internet du Conseil départemental de Seine-et-Marne ([www.seine-et-marne.fr](http://www.seine-et-marne.fr)); arrêté qui sera édité au recueil des actes administratifs du Département, publié et affiché dans toutes les communes du Département, dont une copie est adressée, pour information, à Mesdames et Messieurs :

- le Directeur Départemental des Services d'Incendie et de Secours,
- le Délégué Militaire départemental,
- le Chef du SAMU,
- la Directrice des Transports du Conseil départemental,
- le Directeur Départemental des Territoires de Seine-et-Marne, Service Education et Transports Routiers.

Fait à MELUN, le 2 novembre 2020  
Pour le Président du Conseil départemental et par délégation,  
Le Directeur des Routes

  
Claude LASHERMES.

P.J : **Annexe n° 1** : sections limitées à 7,5 tonnes.

**Annexe n° 2** : sections limitées à 12 tonnes ou ½ charge.

**Carte** : barrières de dégel 2020-2021

DEPARTEMENT DE SEINE-ET-MARNE

Direction des Routes

BARRIERES DE DEGEL

ANNEXE N° 2 à l'arrêté départemental permanent DR n°2020 - 279

SECTIONS LIMITEES A 12 TONNES OU 1/2 CHARGE

N° RD	PR départ	PR arrivée	Communes	Libellé
D6	0+000	9+087	Bellot, Sablonnières, Verdelot, Villeneuve-sur-Bellot	entre BELLOT R.D. 222 et la limite du département de l'Aisne
D6e	0+000	0+137	Verdelot	desserte du Moulin à Verdelot
D12	0+000	14+578	Fontains, Fontenailles, La chapelle Rablais, Les Écrennes, Nangis, Pamfou	
D12	14+579	21+765	Châteaubeau, La Croix-en-Brie, Nangis, Saint-Just-en-Brie	de la RD 227 à Pamfou à la RD 209 à St Just en Brie
D16	4+978	11+386	La Chapelle-la-Reine, Larchant	de Bailly à la Chapelle-la-Reine
D17	1+1014	4+629	Coulombs-en-Valois	entre site stockage G.D.F. et la R.D. 23 Coulombs en Valois
D17a3	0+000	2+959	Coulombs-en-Valois, Germigny-sous-Coulombs	entre la R.D. 17 Coulombs en Valois et l'agglomération de Germigny S/Coulombs (accès G.D.F.)
D18	7+577	19+696	Châtenay-sur-Seine, Égligny, Les Ormes-sur-Voulzie, Luisetaines, Vimpelles	entre les silos de Châtenay sur Seine et la R.D. 412 Les Ormes sur Voulzie
D20	0+000	4+609	Lumigny-Nesles-Ormeaux	entre la R.D. 402 et la R.D. 231 par Lumigny
D20e	10+753	14+459	Hautefeuille, Pézarches	entre Hautefeuille et Pézarches R.D. 402
D23	0+430	5+025	Coulombs-en-Valois, Crouy-sur-Ourcq	entre la R.D. 102a Crouy S/Ourocq et la R.D. 17 Coulombs en Valois (accès G.D.F.)
D24	1+405	2+976	Boissise-le-Roi, Saint-Sauveur-sur-École, Villiers-en-Bière	entre la R.D. 607 et le P.R. 2+978 à St Sauveur sur Ecole
D28	0+741	1+414	Montereau-Fault-Yonne, Varennes-sur-Seine	entre la R.D. 605 et la R.D. 124 au Sud de Montereau
D30	0+000	10+847	Chaintreaux, Égreville, Souppes-sur-Loing	
D30	10+848	13+953	Chaintreaux, Égreville, Souppes-sur-Loing	entre la R.D. 607 Souppes sur Loing et la limite du département du Loiret
D30a	0+000	4+518	Égreville	entre la R.D. 69A à Egreville et la limite du département de l'Yonne
D34	0+000	11+396	Chelles, Claye-Souilly, Le Pin, Villevaudé	entre la RD 418 à Claye Souilly et la RD 934 Chelles
D34a	0+000	3+538	Brou-sur-Chantereine, Chelles	entre la R.D. 224 et la R.D. 934 à Chelles
D34e	0+000	0+917	Claye-Souilly	entre la R.D. 34 et la R.N. 3 à Claye Souilly
D36	0+000	10+474	Amponville, Fromont, La Chapelle-la-Reine	entre la R.D. 152 à La Chapelle la Reine et le département du Loiret
D36a	2+732	5+879	Amponville, Larchant	entre la RD 36 et la RD 4
D36a	6+000	6+1202	Larchant	
D38	0+000	12+202	Barcy, Chambry, Crégy-lès-Meaux, Douy-la-Ramée, Marcilly, Penchard, Puisieux	entre le département de l'Oise et la section libre près de la R.N. 330 à Crégy-les-Meaux
D39	8+242	16+442	Champagne-sur-Seine, Samoreau, Héricy	De la fin de la section libre jusqu'au giratoire Les Augères à Vaux-le-Pénils
D39	16+443	31+822	Chartrettes, Fontaine-le-Port, Héricy, Livry-sur-Seine, Samoreau, Vaux-le-Pénit, Vulaines-sur-Seine	
D39	36+720	37+851	Melun, Vaux-le-Pénit	Prolongement de la RD1009 t par la RD 39 jusqu'au giratoire des Uzelles
D40	10+213	24+627	Darvault, La Genevraye, Montcourt-Fromonville, Nemours	entre la R.D. 218 à Moret-sur-Loing et R.D. 240 à Nemours
D40d	0+000	2+525	Grez-sur-Loing, Montcourt-Fromonville, Bourron-Marlotte	entre RD 40 et RD 104
D46	0+000	8+627	Bellot, La Ferté-Gaucher, Saint-Martin-des-Champs	
D46	8+628	9+046	Bellot, Villeneuve-sur-Bellot	entre la R.D. 215 à La Ferté Gaucher et Bellot R.D. 31
D51	15+601	16+1009	Champs-sur-Marne, Émerainville	entre la R.D. 406 Malhoue et la R.D. 226 à Champs-sur-Marne

N° RD	PR départ	PR arrivée	Communes	Libellé
D52	2+000	5+813	Chevrainvilliers, Larchant	entre la R.D. 16 à Bonnevault et la R.D. 52A à Chevrainvilliers
D52	7+843	14+093	Aufferville, Bougigny	entre la R.D. 403 à Aufferville et la R.D. 52E à Thiersanville
D52a	0+000	2+495	Aufferville, Châtenoy, Chevrainvilliers	entre la R.D. 52 à Chevrainvilliers et la R.D. 403 à Aufferville
D52d	0+000	0+579	Bougigny, Chenou	de la R.D. 52 à la R.D. 52E à Thiersanville
D52e	0+000	3+656	Bougigny, Souppes-sur-Loing	entre la R.D. 52 à Thiersanville et la R.D. 207 à Souppes-sur-Loing
D54	6+669	11+062	Charny, Fresnes-sur-Marne	entre la R.D. 139 à Charny et l'accès à l'entreprise Veolia (un peu avant la RD 404)
D54a	0+000	3+748	Charmentray, Fresnes-sur-Marne, Précy-sur-Marne	entre la R.D. 54 à fresnes-sur-Marne et la sortie de Précy-sur-Marne
D55	0+000	1+241	Nanteuil-sur-Marne, Saâcy-sur-Marne	entre la R.D. 68 P et la R.D. 70 au Nord de Saacy-sur-Marne
D57	23+449	25+180	Moissy-Cramayel, Réau	entre la R.D. 305 Réau et la R.D. 402 (T3) à Moissy Cramayel
D63	10+604	12+507	Achères-la-Forêt, Ury	entre la R.D. 64 à Achères la Forêt et le P.R. 12+600
D64	22+383	25+693	Achères-la-Forêt, La Chapelle-la-Reine	entre la R.D. 63 à Achères la Forêt et le P.R. 25+700 (accès à l'usine de peinture)
D69a	7+336	7+797	Égreville	entre la R.D. 30A à Egreville et la R.D. 219
D75	37+328	41+278	Châtenay-sur-Seine, La Tombe	entre la R.D. 18 à Châtenay sur Seine et la RD 411 à La Tombe
D84	10+364	11+1001	Courtry, Villeparisis	entre la RD 105 Villeparisis et la RD 86 à Courtry
D84a1	0+000	1+216	Courtry	à Courtry, entre la RD 84 et la Seine Saint Denis
D86	0+000	5+470	Pomponne, Villevaudé	
D86	6+000	9+437	Courtry, Le Pin	de la R.D. 334 à Pomponne jusqu'à la limite du département à Courtry
D91	0+290	2+217	Coulombs-en-Valois	entre la R.D. 23 Coulombs en Valois et le P.R. 2+250
D94	4+497	6+504	Crouy-sur-Ourcq	entre la R.D. 23 Crouy sur Ourcq et le P.R. 6+478
D102a	0+331	0+682	Crouy-sur-Ourcq	à Crouy sur Ourcq, de la RD23 à la RD 94
D104	10+227	11+171	Grez-sur-Loing, Bourron-Marlotte	entre la R.D. 40D et la R.D. 607 à Grez sur Loing
D116	0+000	11+949	Fontainebleau, Fontaine-le-Port, Le Châtelet-en-Brie, Samois-sur-Seine	entre la R.D. 605 au Châtelet et la R.D. 606 à Fontainebleau
D120	0+989	3+061	Château-Landon	entre FONTAINE et la scierie vers le département du Loiret
D121	0+000	4+205	Congis-sur-Thérouanne, Lizy-sur-Ourcq	entre la R.D. 401 Lizy-sur-Ourcq et la R.D. 121E Congis
D121e	0+000	2+992	Congis-sur-Thérouanne, Isles-les-Meldeuses	entre la R.D. 17 et la R.D. 121 à Congis/Therouanne
D137	4+012	7+756	Avon, Fontainebleau	entre la R.D. 301 Thomery à Avon et l'entrée d'agglomération de Fontainebleau
D138	4+000	6+061	Avon, Fontainebleau	
D138	6+062	13+099	Bois-le-Roi, Fontainebleau, Vulaines-sur-Seine	entre la R.D. 137 et la R.D. 606 Bois le Roi
D139	0+000	2+778	Charmentray, Charny	entre la R.N. 3 à Charmentray et la R.D. 54 à Charny
D142	0+000	3+479	Boissise-le-Roi, Dammarie-les-Lys, Pringy, Villiers-en-Bière	entre la R.D. 607 et la R.D. 376
D142	4+479	10+024	Dammarie-les-Lys, Fontainebleau, Villiers-en-Bière, La Rochette	entre la R.D. 372 et la R.D. 606
D148	6+946	8+158	Montigny-sur-Loing, Moret-Loing-et-Orvanne	entre la R.D. 40 à Episy Sorques et la R.D. 104
D204	0+000	14+283	Champcenest, Courchamp, Courtacon, Provins, Rouilly, Saint-Hilliers	entre la R.D. 403 Provins et la R.N. 4 Courtacon
D209	0+000	12+010	Amillis, Beauthel, Chailly-en-Brie, Jouy-le-Châtel, Vaudoy-en-Brie	entre la R.D. 934 Chailly en Brie et le carrefour de Prévers R.N. 4
D209	15+034	27+309	Châteaubleau, Jouy-le-Châtel, La Croix-en-Brie, Maison-Rouge-en-Brie, Pécyc, Saint-Just-en-Brie, Vieux-Champagne	entre la R.D. 215 et la R.D. 619 à Maison Rouge
D210	0+000	17+166	Avon, Champagne-sur-Seine, Fontainebleau, La Grande-Paroisse, Samois-sur-Seine, Samoreau, Vernou-la-Celle-sur-Seine	entre la R.D. 606 à Fontainebleau et la R.D. 605
D215	0+000	2+291	Maincy, Moisenay	entre la R.D. 636 MAINCY et la R.D. 126 Nord à Vaux le Vicomte
D215	4+905	33+609	Aubepierre-Ozouer-le-Repos, Blandy-les-Tours, Bombon, Champeaux, Courpalay, Gastins, Moisenay, Mormant, Pécyc, Quiers, Saint-Méry	entre les deux sections libres à partir de A.5 jusqu'à Pécyc

N° RD	PR départ	PR arrivée	Communes	Libellé
D215	34+122	49+054	Chevru, Choisy-en-Brie, Dagny, Jouy-le-Châtel, Pécy	entre la R.D. 209 et Choisy en Brie R.D. 55
D215	55+662	71+241	La Ferté-Gaucher, Montenuis, Montolivet, Saint-Barthélemy, Saint-Martin-des-Champs	de la RD 46 à la Ferté Gaucher à la limite de la Marne
D216	13+209	16+749	Crèvecoeur-en-Brie, La Houssaye-en-Brie, Mortcerf	entre la R.D. 231 et la R.D. 436 à la Houssaye en Brie
D216	26+838	29+565	Chevry-Cossigny	entre la R.D. 471 Gretz Armainvilliers et Chevry Cossigny R.D. 35
D218	10+925	17+203	Villecerf, Moret-Loing-et-Orvanne	entre la R.D. 403 à Villecerf et la R.D. 302 à St Mammès
D219	0+000	31+472	Branles, Chevry-en-Sereine, Égreville, Esmans, Lorrez-le-Bocage-Préaux, Thoury-Férottes, Villebéon, Vouix	entre la R.D. 606 Petit Fossard et la limite du département du Loiret
D222	23+034	24+923	Basseveille, Hondevilliers	entre la RD 407 et l'Aisne
D224	0+000	2+747	Chelles	entre la R.D. 34 à Chelles et la limite du département de la Seine St Denis
D226	0+000	1+1026	Champs-sur-Marne	entre le prolongement de la R.D. 51 à Champs sur Marne et la limite du département de la Seine St Denis
D227	19+644	20+274	Pamfou	entre le carrefour R.D. 12 à Pamfou et la R.D. 605
D227	23+476	30+136	Féricy, Héricy, Machault, Samoreau, Vulaines-sur-Seine	R.D. 107 à Machault à la R.D. 210 à Vulaines sur Seine
D236	1+153	14+119	Beauchery-Saint-Martin, Léchelle, Louan-Villegruis-Fontaine, Saint-Brice	entre St Brice et le département de l'Aube
D301	0+000	1+876	Champagne-sur-Seine, Fontainebleau, Thomery	
D301	1+877	4+018	Fontainebleau	entre la R.D. 39 Champagne sur Seine et la R.D. 606
D346	0+000	1+824	Nandy	entre la R.D. 50 et la limite de l'Essonne
D361	0+974	2+603	Roissy-en-Brie	de la RN 104 à Pontault Combault à la R.D. 21
D361	4+001	6+656	Ozoir-la-Ferrière, Roissy-en-Brie	de la sortie de l'agglomération jusqu'à la RN 4 à Ozoir La Ferrière
D376	2+292	3+476	Dammarié-les-Lys, Villiers-en-Bière	entre la R.D. 372 Sud-Ouest de Melun et la R.D. 142
D402	72+749	76+489	Méry-sur-Marne, Nanteuil-sur-Marne	entre l'intersection RD 402/ RD 80e et le département de l'Aisne
D403	65+262	72+434	Donnemarie-Dontilly, Jutigny, Mons-en-Montois, Paroy, Sigy, Thénisy	entre la R.D. 77b à Donnemarie-Dontilly et la R.D. 412 à Jutigny
D404	5+513	13+295	Claye-Souilly, Jully, Messy, Nantouillet, Saint-Mesmes	de la R.D. 9 à la R.D. 422
D405	0+000	6+356	Le Plessis-Placy, May-en-Multien	entre le département de l'Oise et la R.D. 97 et la R.D. 401 à Lizy sur Ourcq
D420	0+000	2+451	May-en-Multien	entre la R.D. 405 à May en Multien et la limite du département de l'Oise
D422	1+260	2+453	Claye-Souilly	traversée de Claye Souilly
D1009t	0+000	1+645	Le Mée-sur-Seine.	Sur toute sa longueur
D1021	0+000	1+524	Roissy-en-Brie	de la R.D. 21 au giratoire de Roissy en Brie déviation Nord de Roissy en Brie



DEPARTEMENT DE SEINE-ET-MARNE

-----  
 Direction des Routes

BARRIERES DE DEGEL

ANNEXE N° 1 à l'arrêté départemental permanent DR n°2020 - 279

SECTIONS LIMITEES A 7.5 TONNES

N° RD	PR départ	PR arrivée	Communes	Libellé
D1	2+162	9+499	Chalautre-la-Petite, Gouaix, Poigny, Provins, Soisy-Bouy	
D1	10+454	11+1009	Gouaix	
D1	14+258	17+568	Everly, Les Ormes-sur-Voulzie, Mouy-sur-Seine	
D1c	0+000	0+1009	Soisy-Bouy	
D2	0+000	8+1329	Péczy, Rozay-en-Brie, Vaudoy-en-Brie, Voinsles	
D2a	0+539	2+346	Vaudoy-en-Brie	
D2b	0+000	1+328	Jouy-le-Châtel	
D3a	0+000	1+486	Tancrou	
D3e	0+000	5+322	Changis-sur-Marne, Ussy-sur-Marne	
D4	0+000	8+720	Burcy, Guercheville, Larchant	
D5	13+148	15+506	Chalifert, Chessy, Coupvray	
D5	15+507	22+083	Bussy-Saint-Georges, Chanteloup-en-Brie, Montévrain	
D5a2	0+000	0+503	Villenoy	
D5b	0+000	1+803	Chanteloup-en-Brie, Lagny-sur-Marne, Montévrain	
D6e	0+137	0+459	Verdelot	
D7	0+000	3+647	Château-Landon	
D7	6+562	17+765	Arville, Aufferville, Chenou, Ichy, Maisoncelles-en-Gâtinais	
D7a1	0+000	0+645	Arville	
D7a2	0+000	1+219	Gironville	
D8a	0+000	2+232	Coutevout, Saint-Germain-sur-Morin, Villiers-sur-Morin	
D8a	2+233	5+680	Condé-Sainte-Libaire, Couilly-Pont-aux-Dames	
D8e	0+000	0+555	Saint-Germain-sur-Morin	
D9	0+000	8+640	Cuisy, Juilly, Montgé-en-Goële, Saint-Souplets, Vinantes	
D9	8+641	17+431	Douy-la-Ramée, Forfry, Puisieux, Saint-Souplets, Cuisy, Juilly, Montgé-en-Goële, Vinantes	
D9	19+685	21+956	Compans, Thieux	
D9	24+784	27+721	Mitry-Mory	
D9d	0+000	1+560	Saint-Pathus	
D9e	0+000	0+907	Juilly	
D9e1	0+000	6+068	Forfry, Oissery, Saint-Pathus	
D10	0+000	11+1523	Coubert, Courquetaine, Presles-en-Brie, Soignolles-en-Brie, Solers, Tourman-en-Brie	
D10	12+898	26+514	Bussy-Saint-Georges, Favières, Jossigny, Tourman-en-Brie	
D10	26+591	31+251	Bussy-Saint-Georges, Chanteloup-en-Brie, Conches-sur-Gondoire, Lagny-sur-Marne	

## BARRIERES DE DEGEL

ANNEXE N° 1 à l'arrêté départemental permanent DR n°2020 - 279

SECTIONS LIMITEES A 7.5 TONNES

N° RD	PR départ	PR arrivée	Communes	Libellé
D11	1+890	14+010	Cély-en-Bière, Fleury-en-Bière, Fontainebleau, Saint-Martin-en-Bière, Saint-Germain-sur-École	
D12	21+765	46+656	Chenoise, Courchamp, Cucharmoy, Rupéreau, Saint-Hilliers, Saint-Just-en-Brie, Villiers-Saint-Georges, Voulton	
D13	3+141	3+933	Othis	
D14	0+000	10+569	La Chapelle-Moutils, La Ferté-Gaucher, Lescherolles, Meilleray, Saint-Martin-des-Champs	
D14e	0+000	4+720	Meilleray, Montolivet	
D15	0+000	6+974	Augers-en-Brie, Cerneux, Villiers-Saint-Georges	
D15	6+975	32+423	Amillis, Beauthel, Béton-Bazoches, Dagny, Frétoy, Mauperthuis, Pommeuse, Saint-Augustin, Saints	
D15	32+424	34+1001	Pommeuse	
D15e	0+000	0+335	Amillis	
D16	11+387	12+356	La Chapelle-la-Reine	
D 16	13+149	23+909	Achères-la-Forêt, La Chapelle-la-Reine, Le Vaudoué, Noisy-sur-École	
D16a1	0+000	6+013	Boissy-aux-Cailles, Buthiers, Rumont	
D17	0+000	1+1014	Coulombs-en-Valois	
D17	4+630	12+843	Coulombs-en-Valois, Ocquerre, Vendrest	
D17	23+055	26+140	Fublaines, Trilport	
D17a1	0+000	1+182	Vendrest	
D17e	0+000	6+443	Armentières-en-Brie, Isles-les-Meldeuses, Montceaux-lès-Meaux, Trilport	
D18	0+000	7+577	Châtenay-sur-Seine, Courcelles-en-Bassée, Saint-Germain-Laval	
D18	19+697	19+891	Les Ormes-sur-Voulzie	
D18	23+213	33+897	Gouaix, Hermé, Melz-sur-Seine	
D18a	0+000	6+526	Melz-sur-Seine, Sourdun	
D18e1	0+000	0+158	Les Ormes-sur-Voulzie	
D19	0+000	8+295	Montceaux-lès-Meaux, Pierre-Levée, Saint-Jean-les-Deux-Jumeaux, Trilport, Villemareuil	
D19	9+431	23+779	Doze, Jouarre, Pierre-Levée, Saint-Denis-lès-Rebais, Saint-Germain-sous-Doze	
D19a	0+000	0+984	Montceaux-lès-Meaux	
D19a1	0+000	2+874	Aulnoy, Saint-Germain-sous-Doze	
D20	4+609	19+115	Dammartin-sur-Tigeaux, Guérard, Hautefeuille, Lumigny-Nesles-Ormeaux, Mortcerf, Tigeaux, Voulangis, Crécy-la-Chapelle	
D20a	0+000	3+081	Faremoutiers, Guérard, La Celle-sur-Morin	
D20e	0+000	10+753	Crécy-la-Chapelle, Guérard, Hautefeuille, La Celle-sur-Morin	
D20e1	0+000	2+466	Dammartin-sur-Tigeaux, Mortcerf	
D20e2	0+000	0+864	Mortcerf	
D20e3	0+000	1+116	Guérard, La Celle-sur-Morin	
D20e5	0+000	0+478	Crécy-la-Chapelle, Voulangis	
D21	16+157	21+010	Tigeaux, Villeneuve-Je-Comte	

## BARRIERES DE DEGEL

ANNEXE N° 1 à l'arrêté départemental permanent DR n°2020 - 279

## SECTIONS LIMITEES A 7.5 TONNES

N° RD	PR départ	PR arrivée	Communes	Libellé
D21	21+011	34+813	Villeneuve-le-Comte, Voulangis, Bussy-Saint-Georges, Favières, Jossigny, Pontcarré, Roissy-en-Brie, Villeneuve-Saint-Denis	
D21a	0+000	0+545	Sept-Sorts	
D21e	0+000	2+578	Favières, Villeneuve-Saint-Denis	
D21p	0+000	0+641	Sammeron, Ussy-sur-Marne	
D21p	0+642	2+167	Ussy-sur-Marne	
D22	0+000	5+054	Moret-Loing-et-Orvannes	
D22	5+055	15+158	Dormelles, Flagy, Houry-Férottes, Villecerf, Voulx	
D22e	0+000	0+389	Thoury-Férottes	
D23	0+000	0+430	Crouy-sur-Ourcq	
D23	5+026	10+790	Coulombs-en-Valois, Dhuisy	
D24	2+976	7+661	Perthes-en-Gâtinais, Saint-Germain-sur-École, Saint-Sauveur-sur-École	
D25	0+000	7+753	Faremoutiers, Saint-Augustin, Saints, Touquin	
D26	0+000	4+047	Thieux, Villeneuve-sous-Dammartin	
D26e	0+000	7+087	Moussy-le-Neuf, Othis	
D26e1	0+000	3+1006	Dammartin-en-Goële, Longperrier, Moussy-le-Vieux	
D27	1+608	3+676	Trilbardou, Vignely	
D27	5+496	14+818	Chauconin-Neufmontiers, Ivorny, Le Plessis-aux-Bois, Le Plessis-l'Évêque, Montgé-en-Goële, Trilbardou, Villeroy, Vinantes	
D28	1+414	12+516	Cannes-écluse, Diant, Esmans, Montmachoux, Voulx	
D28	12+517	21+098	Blennes, Chevry-en-Sereine, Voulx	
D28a	0+000	4+455	Montereau-fault-Yonne, Varennes, La Grande-Paroisse	
D28e	0+000	0+247	Montmachoux	
D29	0+000	25+513	Courcelles-en-Bassée, Coutençon, Fontenailles, La Chapelle-Rablais, Laval-en-Brie, Mormant, Saint-Germain-Laval, Saint-Ouen-en-Brie, Salins	
D29	25+514	34+260	Barbey, Marolles-sur-Seine, Misy-sur-Yonne	
D31	0+000	17+245	Montdauphin, Verdolot	
D31	17+246	24+646	Boitron, Jouarre, Orly-sur-Morin, Sablonnières, Saint-Cyr-sur-Morin, Saint-Ouen-sur-Morin, Villeneuve-sur-Bellot	
D31a	0+000	2+118	Hondevilliers	
D31e	0+623	3+519	Orly-sur-Morin, Bussières	
D32	0+000	4+863	Argentières, Aubepierre, Beauvoir, Chaumes-en-Brie, Ozouer-le-Repos	
D32	4+864	12+725	Chaumes-en-Brie, Liverdy-en-Brie, Ozouer-le-Voulgis, Perles-en-Brie	
D32	12+726	14+548	Presles-en-Brie	
D32	16+281	16+919	Gretz-Armainvilliers	
D32e1	0+000	0+880	Presles-en-Brie	
D32e2	0+000	1+151	Courtomer	
D32e3	0+000	3+229	Aubepierre-Ozouer-le-Repos	

**BARRIERES DE DEGEL**

ANNEXE N° 1 à l'arrêté départemental permanent DR n°2020 - 279

**SECTIONS LIMITEES A 7.5 TONNES**

N° RD	PR départ	PR arrivée	Communes	Libellé
D32e4	0+000	1+446	Argentières, Beauvoir	
D33	0+000	15+684	Bouleurs, Boutigny, Coulommes, Crécy-la-Chapelle, Fulbaines, Saint-Fiacre, Trilport, Villemareuil	
D33a1	0+000	2+788	Saint-Jean-les-Deux-Jumeaux, Villemareuil	
D33e	0+000	2+692	Bouleurs, Couilly-Pont-aux-Dames	
D34a	3+1216	4+1428	Chelles	
D34a	4+1429	5+1325	Viaires-sur-Marne	
D35	0+000	3+050	Gouvernes, Lagny-sur-Marne, Bussy-Saint-Georges, Guermantes	
D35	5+191	7+494	Ferrière-en-Brie, Pontcaré	
D35	7+495	11+577	Ozoir-la-Ferrière, Roissy-en-Brie	
D35	15+213	25+459	Chevry-Cossigny, Évry-Grécy-sur-Yerre, Grisy-Suisnes	
D35	15+460	25+1007	Évry-Grécy-sur-Yerre	
D35	27+474	28+174	Limoges-Fourches	
D35	30+000	35+212	Montereau-sur-le-Jard, Voisenon	
D35a	0+000	2+001	Gouvernes, Saint-Thibault-des-Vignes	
D36a	0+000	2+732	Amponville	
D37	0+000	2+032	Saint-Cyr-sur-Morin	
D37	2+033	5+065	Doue	
D37	5+066	14+305	Doue, Boissy-le-Châtel, Saint-Germain-sous-Doue, Chailly-en-Brie	
D37a	0+000	2+509	Doue, Saint-Germain-sous-Doue	
D39	31+822	34+897	Vaux-le-Pénil, Melun	
D39	37+852	43+476	Le Mée-sur-Seine, Boissise-la-Bertand, Boissise-le-Roi, Seine-Port.	
D39a	0+000	5+309	Vernou-la-Celle-sur-Seine	
D39e2	0+000	0+138	Champagne-sur-Seine	
D39e3	0+000	5+749	Boissettes, Boissise-la-Bertrand, Le Mée-sur-Seine, Melun	
D40	0+000	10+212	Vernou-la-Celle-sur-Seine	
D40e	0+300	8+932	Bagneaux-sur-Loing, Chaintreaux, Poligny, Remauville	
D40e1	0+000	3+394	Moret-Loing-et-Orvannes	
D40e2	0+000	1+475	Champagne-sur-Seine, Moret-sur-Loing, Saint-Mammès	
D40e5	0+000	0+529	Saint-Pierre-lès-Nemours	
D40f	0+000	0+212	Grez-sur-Loing	
D41	0+000	5+141	Marchémoret, Montgé-en-Goële, Saint-Mard	
D41	5+142	13+809	Marchémoret, Oissery	
D41b	0+000	2+181	Dammartin-en-Goële, Saint-Mard	
D41e	0+000	0+964	Saint-Mard	

**BARRIERES DE DEGEL**  
ANNEXE N° 1 à l'arrêté départemental permanent DR n°2020 - 279

**SECTIONS LIMITEES A 7.5 TONNES**

N° RD	PR départ	PR arrivée	Communes	Libellé
D49a	2+096	4+749	Bernay-Vilbert, Courpalay	
D49a1	0+000	8+085	Fontaine-Fourches, Hermé, Villiers-sur-Seine	
D49a2	0+000	3+534	Longueville, Savins	
D49a4	0+000	3+709	Cucharmoy, Vulaines-lès-Provins	
D49b	0+000	1+989	Bernay-Vilbert	
D49j	0+000	1+559	Fontaine-Fourches	
D50	0+000	6+261	Brie-Comte-Robert, Combs-la-Ville	
D50	15+405	21+082	Boissise-le-Roi, Nandy, Saint-Fargeau-Ponthierry, Seine-Port	
D50	21+1207	31+786	Pringy, Saint-Fargeau-Ponthierry, Saint-Sauveur-sur-École, Fleury-en-Bière, Perthes-en-Gâtinais	
D50	31+787	34+159	Arbonne-la-Forêt, Saint-Martin-en-Bière	
D50e1	0+000	2+731	Brie-Comte-Robert, Évry-Grègy-sur-Yerres	
D50e3	0+000	2+339	Nandy, Savigny-le-Temple, Seine-Port	
D51	1+520	2+177	Servon	
D51	6+641	8+685	Pontault-Combault	
D51e1	0+000	4+740	Chevry-Cossigny, Férolles-Attilly, Lésigny	
D52	5+813	7+842	Châtenoy, Chevrainvilliers	
D52	14+093	17+766	Bougligny, Château-Landon, Chenou	
D52	18+435	20+189	Château-Landon	
D53	0+000	13+564	Chamigny, Changis-sur-Marne, Jaignes, Sainte-Aulde, Tancrou	
D53	13+565	14+683	Chamigny	
D53a	0+000	1+092	Changis-sur-Marne, Saint-Jean-les-Deux-Jumeaux	
D54	0+000	6+669	Charmy, Cuisy, Le Plessis-aux-Bois, Villeroy	
D54	11+209	12+039	Annet-sur-Marne	
D54a	3+748	7+830	Charmentray, Prècy-sur-Marne, Trilbardou	
D55	1+241	6+715	Bussières, Citry, Saâcy-sur-Marne	
D55	6+716	18+045	Bassevelle, Boitron, La Trétoire, Rebais	
D55	18+046	25+377	Rebais, Saint-Siméon, Saint-Denis-lès-Rebais	
D55	25+378	28+883	Choisy-en-Brie	
D55	28+884	35+558	Béton-Bazoches, Chevru, Choisy-en-Brie	
D55	35+559	44+435	Béton-Bazoches, Bezalles, Champcenest, Saint-Hilliers	
D55	44+436	49+729	Mortery, Saint-Hilliers, Rouilly	
D55a	0+000	0+836	Bassevelle	
D55b	0+000	0+73	Boitron	

**BARRIERES DE DEGEL**  
ANNEXE N° 1 à l'arrêté départemental permanent DR n°2020 - 279

**SECTIONS LIMITEES A 7.5 TONNES**

N° RD	PR départ	PR arrivée	Communes	Libellé
D55e	0+000	2+807	Bassevelle	
D55e1	0+000	0+537	Rouilly	
D55e4	1+906	4+183	Saint-Rémy-la-Vanne	
D55eb	0+000	0+405	Rebais	
D56	0+000	7+226	Clos-Fontaine, Gastins, Grandpuits-Bailly-Carrois, Nangis	
D56	7+227	10+600	Échouboulains, La Chapelle-Rablais	
D57	0+000	8+771	Champeaux, Saint-Méry, Bombon, Bréau, La Chapelle-Gauthier	
D57	8+772	17+479	Montereau-sur-le-Jard, Saint-Germain-Laxis, Fouju, Crisenoy, Champeaux	
D57	28+827	30+866	Combs-la-Ville	
D58	0+000	11+927	Fontainebleau, Bourron-Marlotte, Montigny-sur-Loing, La Genevraye.	
D58	11+928	23+469	La Genevraye, Nonville, Treuzy-Levelay, Nanteau-sur-Lunain	
D58	23+470	30+882	Chaintreaux, Égreville, Remauville	
D59	0+000	9+361	Baby, Fontaine-Fourches, Jaulnes, Villenauxe-la-Petite, Villuis	
D59a	0+000	2+917	Villenauxe-la-Petite	
D59a	2+918	8+562	Grisy-sur-Seine, Noyen-sur-Seine, Villenauxe-la-Petite, Villiers-sur-Seine	
D59b	0+000	1+242	Baby, Villuis	
D59c	0+000	1+820	Baby, Villenauxe-la-Petite	
D60	0+000	26+084	Cerneux, Lescherolles, Louan-Villeguis-Fontaine, Sancy-lès-Provins, Villiers-Saint-Georges	
D60a	0+000	3+331	Villiers-Saint-Georges	
D61	0+000	5+343	Chauffry, Rebais, Saint-Denis-lès-Rebais	
D62	0+000	16+322	Nangis, Rampillon, Meigneux, Cessoy-en-Montois, Mons-en-Montois, Thénisy	
D62	16+323	19+305	Les Ormes-sur-Voulzie, Paroy	
D62e	0+000	1+450	Luisetaines, Sigy, Thénisy	
D63	0+000	10+604	Achères-la-Forêt, Le Vaudoué, Noisy-sur-École, Tousson	
D63	13+358	21+848	Recloses, Ury, Villiers-sous-Grez, Grez-sur-Loing	
D63a1	0+000	2+192	Buthiers, Nanteau-sur-Essonne	
D63a2	0+000	2+242	Le Vaudoué, Noisy-sur-École	
D63d	0+000	1+695	Villiers-sous-Grez	
D63e1	0+000	2+976	Recloses, Ury	
D63e2	0+000	5+444	Fontainebleau, Recloses	
D64	4+734	22+382	Chailly-en-Bière, Dammarie-les-Lys, Fontainebleau, Achères-la-Forêt, Arbonne-la-Forêt, Fontainebleau, Noisy-sur-École, Barbizon, Saint-Martin-en-Bière	
D65	0+000	2+530	Cocherel, Dhuisy, Vendrest	
D66	0+000	4+881	La -Ferté-Gaucher, Jouy-sur-Morin	
D66	7+537	17+151	Saint-Rémy-la-Vanne, Saint-Siméon, Chauffry, Boissy-Le-Châtel	

**BARRIERES DE DEGEL**  
**ANNEXE N° 1 à l'arrêté départemental permanent DR n°2020 - 279**

**SECTIONS LIMITEES A 7.5 TONNES**

N° RD	PR départ	PR arrivée	Communes	Libellé
D66b	0+000	0+957	Jouy-sur-Morin	
D66e	0+000	0+152	Jouy-sur-Morin	
D67	6+409	26+239	Échouboulains, Fontenailles, Forges, La Chapelle-Rablais, Laval-en-Brie, Montereau-Fault-Yonne	
D67b	0+000	4+449	Grandpuits-Bailly-Carrois, Quiers	
D67c	0+000	0+166	Fontenailles, Grandpuits-Bailly-Carrois	
D67e	0+000	2+913	Forges, La Grande-Paroisse, Montereau-Fault-Yonne	
D68	1+984	7+294	Saint-Ouen-sur-Morin, Orly-sur-Morin, Rebais	
D68	7+295	14+313	Saâcy-sur-Marne, Saint-Cyr-sur-Morin, Saint-Ouen-sur-Morin	
D68a	0+000	0+673	Méry-sur-Marne, Saâcy-sur-Marne	
D68p	0+000	1+421	Saâcy-sur-Marne	
D69	0+000	19+507	Lorrez-le-Bocage-Préaux, Nanteau-sur-Lunain, Nonville, Paley, Treuzy-Levelay, Vaux-sur-Lunain, Villebéon, Villemaréchal	
D69a	0+000	7+335	Égreville, Villebéon	
D69b	0+000	2+150	Vaux-sur-Lunain, Villebéon	
D69e	0+000	0+555	Lorrez-le-Bocage-Préaux	
D70	0+000	6+114	La Ferté-sous-Jouarre, Reuil-en-Brie, Jouarre, Saâcy-sur-Marne	
D70	6+115	10+521	Saâcy-sur-Marne, Ciry	
D70a	0+000	1+857	Luzancy, Reuil-en-Brie	
D71	0+000	11+651	La Ferté-Gaucher, Saint-Mars-Vieux-Maisons, Cerneux	
D71	11+652	25+024	Augers-en-Brie, Rupéreau, Voulton, Saint-Brice, Provins	
D71a	0+000	3+125	Les Marêts, Rupéreau, Champcenest	
D71e	0+000	3+542	Champcenest	
D71e	3+543	8+207	Augers-en-Brie, Champcenest, Les Marêts	
D72	0+000	14+876	Beauchery-Saint-Martin, Chalaute-la-Grande, Villiers-Saint-Georges	
D72a	0+000	1+537	Beauchery-Saint-Martin	
D73	0+000	5+426	Jaignes, Ussy-sur-Marne, Chamigny, La Ferté-sous-Jouarre	
D73	5+427	8+505	Cocherel, Tancrou, Jaignes	
D74	0+662	13+540	Chalaute-la-Grande, Léchelle, Provins, Sourdun	
D75	0+000	5+701	Béton-Bazoches, Leudon-en-Brie	
D75	5+702	14+003	Béton-Bazoches, Bannost-Villegagnon, Bezalles, Boisdon, Chenoise,	
D75	14+004	21+202	Chenoise, Cucharmoy, Maison-Rouge, Vieux-Champagne	
D75	21+203	30+414	Maison-Rouge, Lizines, Sognoles-en-Montois, Cessoy-en-Montois, Mons-en-Montois, Donnemarie-Dontilly	
D75	31+520	37+327	Donnemarie-Dontilly, Égligny, Châtenay-sur-Seine	
D75	41+279	44+795	La Tombe, Misy-sur-Yonne	
D75a	0+000	10+572	Bannost-Villegagnon, Chenoise, Frétoy-le-Moutier, Saint-Hilliers	

**BARRIERES DE DEGEL**  
ANNEXE N° 1 à l'arrêté départemental permanent DR n°2020 - 279

**SECTIONS LIMITEES A 7,5 TONNES**

N° RD	PR départ	PR arrivée	Communes	Libellé
D75a1	0+000	0+082	Maison-Rouge-en-Brie	
D75a2	0+000	0+278	Donnemarie-Dontilly	
D75b	0+000	0+629	Bezalles, Champcenest	
D75e	0+000	2+195	Maison-Rouge-en-Brie, Vieux-Champagne	
D75e1	0+000	4+113	Maison-Rouge-en-Brie, Vanvillé	
D75e2	0+000	1+821	Cucharmoy	
D76	0+000	6+085	La Croix-en-Brie, Rampillon	
D76	6+086	10+600	Mons-en-Montois, Meigneux, Donnemarie-Dontilly	
D76e	0+000	1+964	Gurcy-le-Châtel	
D77	0+000	4+123	Paroy, Sigy, Luisetaines	
D77	4+124	13+837	Balloy, Vimpelles	
D77a	0+000	1+227	Gravon	
D77b	0+000	3+829	Paroy, Sigy	
D77c	0+000	1+818	Luisetaines, Vimpelles	
D78	0+000	13+012	Léchelle, Sourdun, Chalaute-la-Petite, Soisy-Bouy, Sourdun, Hermé	
D78	13+013	15+553	Hermé, Noyen-sur-Seine	
D78	15+554	19+280	Noyen-sur-Seine, Passy-sur-Seine, Villuis	
D78e	0+000	0+580	Passy-sur-Seine	
D79	0+689	4+799	Montigny-le-Guesdier, Mousseaux-lès-Bray	
D79a	0+227	0+546	Mousseaux-lès-Bray	
D79a1	0+000	0+997	Saint-Sauveur-lès-Bray	
D80	0+000	9+061	Chamign, La Ferté-sous-Jourrey, Sainte-Aulde	
D80e	0+000	3+085	Méry-sur-Marne, Sainte-Aulde	
D82	0+000	3+734	Maincy, Rubelles, Vert-Saint-Denis, Voisenon	
D82	7+834	11+489	Cesson, Seine-Port	
D82e2	0+000	3+502	Maincy, Vaux-le-Pénil	
D82e2	4+1142	7+021	Melun, Vaux-le-Pénil	
D84	2+852	3+995	Mitry-Mory	
D84	5+1295	7+352	Mitry-Mory, Villeparisis	
D84a2	0+000	1+688	Villeparisis	
D84a4	0+000	1+056	Mitry-Mory	
D85	1+666	2+805	Quincy-Voisins, Boutigny, Coulommès, Bouleurs	
D85	2+806	6+138	Bouleurs, Crécy-la-Chapelle	
D85p	0+000	4+175	Condé-Sainte-Libiaire, Montry, Quincy-Voisins	



**BARRIERES DE DEGEL**  
**ANNEXE N° 1 à l'arrêté départemental permanent DR n°2020 - 279**

**SECTIONS LIMITEES A 7.5 TONNES**

<b>N° RD</b>	<b>PR départ</b>	<b>PR arrivée</b>	<b>Communes</b>	<b>Libellé</b>
D87	0+000	1+725	Bouleurs, Coulommes	
D87	1+726	2+318	Coulommes, Vaucourtois, Sancy	
D88	0+000	3+176	Jossigny, Villeneuve-Saint-Denis	
D88a	0+000	2+068	Serris, Villeneuve-Saint-Denis	
D89	1+516	6+031	Chalifert, Lesches	
D90	0+000	8+626	Bannost-Villegagnon, Beton-Bazoches, Boisdon, Jouy-le-Château	
D90	9+831	14+080	Jouy-le-Château	
D90a	0+000	0+367	Beton-Bazoches	
D91	2+217	4+769	Coulombs-en-Valois	
D92	0+000	0+490	Treuzy-Levelay	
D92	0+491	13+547	Treuzy-Levelay, Villemaréchal, Saint-Ange-le-Viel, Lorrez-le-Bocage-Préaux, Thoury-Férottes, Vouix	
D92	13+548	18+535	Diant, Vouix	
D92a	0+000	0+452	Treuzy-Levelay	
D93	0+000	4+076	Magny-le-Hongre, Montry	
D94	0+000	3+075	May-en-Multien	
D94	3+076	4+497	Crouy-sur-Ourcq	
D94	6+504	8+632	Coulombs-en-Valois, Crouy-sur-Ourcq	
D95	0+000	6+154	Villeneuve-les-Bordes, Gurcy-le-Château, Égligny	
D95	6+155	10+338	Balloy, Égligny	
D96	0+000	3+1055	Coubert, Courquetaine, Grisy-Suisnes, Presles-en-Brie	
D96	3+1056	11+207	Châtres, Courquetaine, Liverdy-en-Brie	
D96	11+456	25+854	Châtres, Coutevroult, Les Chapelles-Bourbon, Neufmoutiers-en-Brie, Touman-en-Brie, Villeneuve-le-Comte	
D97	0+000	3+860	Ivry, Le Plessis-l'Évêque, Monthyon	
D97	4+314	17+253	Barcy, Chambry, Germigny-l'Évêque, Monthyon, Trilport, Varredes	
D98	0+727	7+199	Chevrainvilliers, Ormesson, Saint-Pierre-lès-Nemours	
D98	7+200	11+132	Chevrainvilliers, Garentreville	
D99	0+000	6+178	Beauvoir, Guignes, Verneuil-l'Étang, Guignes, Yèbles	
D99e	0+000	6+024	Andrezel, Fouju, Guignes	
D100	0+000	14+057	Beauchery-Saint-Martin, Léchelle, Louan-Villegruis-Fontaine	
D100a	0+000	1+448	Louan-Villegruis-Fontaine	
D100b	0+000	2+484	Louan-Villegruis-Fontaine	
D101	1+360	6+142	Châtenay-sur-Seine, Montigny-Lencoup	
D102	1+444	9+519	Crouy-sur-Ourcq, Lizy-sur-Ourcq, Ocquerre	
D102	9+520	12+788	Crouy-sur-Ourcq	

**BARRIERES DE DEGEL**  
**ANNEXE N° 1 à l'arrêté départemental permanent DR n°2020 - 279**

**SECTIONS LIMITEES A 7,5 TONNES**

<b>N° RD</b>	<b>PR départ</b>	<b>PR arrivée</b>	<b>Communes</b>	<b>Libellé</b>
D102a	0+000	0+331	Crouy-sur-Ourcq	
D102a1	0+000	0+977	Ocquerre	
D103	0+000	19+771	Aufferville, Burcy, Buthiers, Fromont, Garentreville, Obsonville, Rumont	
D103a1	0+000	4+465	Arville, Gironville, Ichy, Obsonville	
D103a2	0+000	1+344	Boulancourt	
D103d	0+000	4+451	Fromont, Guercheville, Rumont	
D104	0+000	6+884	Fontainebleau, Montigny-sur-Loing, Moret-sur-Loing	
D104	6+885	10+227	Bourron-Marlotte	
D104	11+172	19+688	Grez-sur-Loing, La Chapelle-la-Reine, Villiers-sous-Grez	
D105	1+709	6+870	Claye-Souilly, Le Pin, Villeparisis, Villevaudé	
D105a	0+000	3+347	Annet-sur-Marne, Carnetin, Thorigny-sur-Marne	
D105b	0+000	5+034	Carnetin, Dampmart, Thorigny-sur-Marne	
D106	0+000	3+872	Sainte-Colombe, Saint-Loup-de-Naud, Poigny	
D106	3+873	10+426	Cessoy-en-Montois, Lizines, Saint-Loup-en-Naud, Sognoles-en-Montois	
D106e	0+000	2+093	Lizines, Sognoles-en-Montois	
D107	0+000	0+616	Villeneuve-les-Bordes	
D107	0+617	4+203	Coutençon, Villeneuve-les-Bordes	
D107	4+204	7+451	Échouboulains, Laval-en-Brie	
D107	7+452	16+533	Échouboulains, Machault, Pamfou, Valence-en-Brie	
D107	16+534	21+202	Fontaine-le-Port, Héricy, Féricy, Machault	
D108	0+000	2+927	Cerueux	
D108	2+928	10+1058	La Chapelle-Moutils, Meilleray, Saint-Martin-du-Boschet, Sancy-lès-Provins	
D108e	0+000	2+264	Sainte-Colombe, Saint-Loup-de-Naud, Poigny	
D109	0+000	2+408	Balloy, Bazoches-lès-Bray	
D109a	0+000	2+834	Bazoches-lès-Bray	
D110	0+000	4+459	Féricy, Héricy, Le Châtelet-en-Brie	
D110	4+460	8+160	Héricy, Samoreau, Vulaines-sur-Seine	
D111	0+000	7+300	Choisy-en-Brie, Marolles-en-Brie	
D111	7+301	16+254	Chartranges, Choisy-en-Brie, Saint-Mars-Vieux-Maisons	
D111	16+255	17+970	Cerueux, Saint-Mars-Vieux-Maisons	
D111	17+971	24+676	Montceaux-les-Provins, Saint-Martin-du-Boschet, Sancy-lès-Provins	
D111b	0+000	0+807	Marolles-en-Brie	
D112	0+000	13+600	Pézarches, Touquin, Saints, Beauthel, Amilis, Chevru	
D112	13+601	17+943	Lumigny-Nesles-Ormeaux, Pézarches, Touquin	

## BARRIERES DE DEGEL

ANNEXE N° 1 à l'arrêté départemental permanent DR n°2020 - 279

## SECTIONS LIMITEES A 7.5 TONNES

N° RD	PR départ	PR arrivée	Communes	Libellé
D112b	0+000	0+749	Lumigny-Nesles-Ormeaux	
D112e	0+000	4+779	Voinsles, Le Plessis-Feu-Aussoux	
D112e2	0+000	0+919	Faremoutiers, Saints	
D113	0+000	1+874	Saint-Bathélémy	
D113	1+875	7+645	Montdauphin, Montolivet, Saint-Barthélemy	
D114	0+000	3+027	Jouarre, Saint-Cyr-sur-Morin	
D114p	0+000	4+735	Jouarre, Signy-Signets	
D115	0+000	2+443	Blandy, Sivry-Courtry	
D115	2+444	11+515	Sivry-Courtry, Vaux-le-Pénil, Chartrettes	
D115	11+516	19+307	Chartrettes, Bois-le-Roi, Fontainebleau, Chailly-en-Bière	
D117	1+903	3+679	Maincy, Melun, Rubelles	
D117a	0+000	1+527	Maincy, Rubelles	
D118	0+000	6+491	Mondreville, Maisonnelles-en-Gatinois, Bougligny	
D118	6+492	15+542	Bougligny, Bagneaux-sur-Loing, Fay-lès-Nemours, Saint-Pierre-lès-Nemours	
D118a	0+000	3+748	Bagneaux-sur-Loing, Fay-lès-Nemours, Ormesson	
D119	0+000	2+347	Saint-Martin-du-Boschet	
D119	2+348	9+459	Montceaux-lès-Provins, Saint-Martin-du-Boschet	
D120	0+000	0+989	Château-Landon	
D120	3+553	12+021	Souppes-sur-Loing, Chaintreaux, Remauville	
D120	12+022	17+069	Remauville, Paley	
D120	17+070	26+419	Dormelles, Villemaréchal, Paley	
D120	26+420	32+980	Flagy, Noisy-Rudignon, Varennes-sur-Seine	
D120e	0+000	3+334	Dormelles, Ville-Saint-Jacques	
D120e1	0+000	2+617	Noisy-Rudignon, Ville-Saint-Jacques	
D120e2	0+000	2+812	Lorrez-le-Bocage-Préaux	
D120e3	0+000	2+657	Lorrez-le-Bocage-Préaux, Paley	
D121	4+205	8+577	Congis-sur-Thérrouanne, Varreddes	
D121	8+578	9+074	Varreddes	
D121a	0+000	0+428	Varreddes	
D122	0+000	3+417	Chalmaison, Everly	
D123	0+000	4+975	Chevy-en-Sereine, Lorrez-le-Bocage-Préaux, Thoury-Férottes	
D124	0+000	8+368	Cannes-Écluse, Esmans, La Brosse-Montceaux, Montmachoux, Varennes-sur-Seine, Montereau-Fault-Yonne	
D124a	0+000	2+249	Cannes-Écluse, Marolles-sur-Seine	
D124a	3+54	4+282	Cannes-Écluse, Esmans	

**BARRIERES DE DEGEL**  
ANNEXE N° 1 à l'arrêté départemental permanent DR n°2020 - 279

**SECTIONS LIMITEES A 7.5 TONNES**

N° RD	PR départ	PR arrivée	Communes	Libellé
D125	0+000	3+679	Bouleurs, Coulommès, Vaucourtois	
D126	0+924	2+1002	Montereau-sur-le-Jard, Saint-Germain-Laxis	
D126	4+589	9+010	Moisenay, Sivry-Courtry	
D126a	0+000	1+178	Moisenay	
D127	0+000	2+017	Barcy, Marcilly	
D127	2+018	4+559	Marcilly, Forfry	
D127	4+560	6+226	Douy-la-Ramée	
D127a	0+000	1+877	Forfry, Gesvres-le-Chapitre	
D129	0+000	8+580	Charny, Chauconin-Neufmontiers, Villeroy	
D130	0+000	1+384	Blandy, Fouju	
D130	1+385	6+097	Champdeuil, Crisenoy, Fouju	
D130	7+983	9+1808	Lissy, Soignolles-en-Brie	
D130a	0+000	1+121	Crisenoy	
D130b	0+000	1+612	Champdeuil, Crisenoy	
D131	2+587	7+246	Louan-Villeguis-Fontaine	
D132	0+000	3+357	Dammarié-les-Lys, Melun	
D134	0+000	3+618	Fontaine-le-Port, Sivry-Courtry	
D135	0+000	3+885	Chartrettes, Fontaine-le-Port	
D136	0+000	7+344	Chaintreaux, Poligny, Souppes-sur-Loing	
D136	7+345	9+932	Treuzy-Levelay, Villemer	
D137	1+611	4+012	Fontainebleau, Thomery, Veneux-les-Sablons	
D137	9+528	20+294	Avon, Bois-le-Roi, Fontainebleau, Sarmois-sur-Seine	
D138	0+000	3+1181	Fontainebleau, Moret-Loing-sur-Orvanne	
D137e4	0+000	1+219	Bois-le-Roi	
D139	2+778	13+735	Charny, Gressy, Messy, Mity-Mory	
D139e	0+000	0+1022	Mity-Mory	
D140	0+000	9+847	Chambry, Chauconin-Neufmontiers, Crégy-lès-Meaux, Penchard, Trilbardou	
D141	0+000	3+1497	Saint-Fargeau-Ponthierry	
D143	0+000	1+581	Lumigny-Nesles-Ormeaux	
D143	1+582	11+648	Lumigny-Nesles-Ormeaux, Pézarches, Châtres, Les Chapelles-Bourbon, Marles-en-Brie	
D143e	0+000	3+290	La Houssaye-en-Brie, Marles-en-Brie	
D143e1	0+000	2+690	Crèvecoeur-en-Brie, La Houssaye-en-Brie	
D144	0+000	5+680	Châtres, Chaumes-en-Brie, Fontenay-Trésigny	
D144a	0+000	3+959	Fontenay-Trésigny	

**BARRIERES DE DEGEL**  
ANNEXE N° 1 à l'arrêté départemental permanent DR n°2020 - 279

**SECTIONS LIMITEES A 7,5 TONNES**

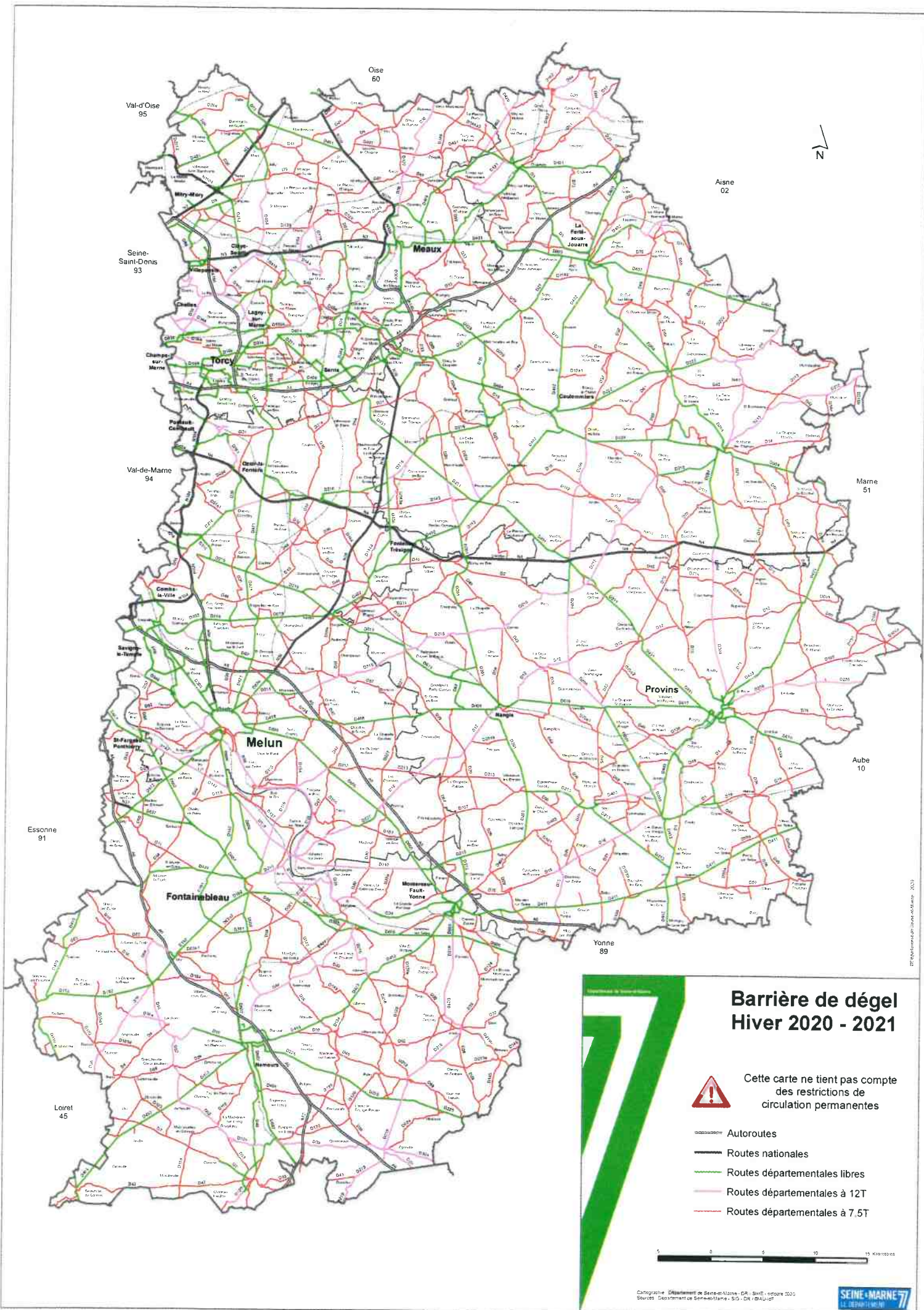
N° RD	PR départ	PR arrivée	Communes	Libellé
D145	0+000	7+986	Blennes	
D146	0+000	7+017	Étrépilly, Le Plessis-Placy, Vincy-Manœuvre	
D146	7+018	10+097	Étrépilly, Varredes	
D146	10+098	10+574	Varredes	
D146a1	0+000	2+735	Le Plessis-Placy	
D146a2	0+000	2+597	Congis-sur-Thérouanne, Trocy-en-Multien	
D146a3	0+000	9+333	Étrépilly, Le Plessis-Placy, Lizy-sur-Ourcq, Puisieux, Trocy-en-Multien, Vincy-Manoeuvre	
D147	0+674	5+471	Lizy-sur-Ourcq, May-en-Multien	
D148	0+000	6+946	Fontainebleau, Montigny-sur-Loing	
D148	8+159	17+506	Moret-Loing-et-Orvanne, Villemer	
D201	13+304	14+957	Grandpuits-Bailly-Carrois	
D201a	0+000	2+221	Bernay-Vilbert, Rozay-en-Brie	
D201b	0+000	3+642	Fontains	
D206	0+000	2+659	Beaumont-du-Gâtinais	
D207	2+687	5+050	Château-Landon	
D211	0+000	11+998	Andrezel, Aubepierre-Ozouer-le-Repos, Beauvoir, Bernay-Vilbert, Courpalay, Courtomer, Vermeuil-l'Étang	
D212a	0+000	0+840	Compans, Mitry-Mory	
D213	0+000	19+929	Échouboulains, Fontenailles, La Chapelle-Rablais, Le Châtelet-en-Brie, Les Écrennes, Villeneuve-les-Bordes	
D215a	0+000	0+978	Jouy-le-Châtel	
D215b	0+000	2+871	Montenils, Montolivet	
D216	24+228	26+449	Chevry-Cossigny, Gretz-Armainvilliers	
D216e	0+000	0+206	Touran-en-Brie	
D217e	0+000	0+556	Bussy-Saint-Martin, Gouvernes	
D218	0+000	10+924	Dormelles, Lorrez-le-Bocage-Préaux, Paley, Villecerf, Villemaréchal, Villemer	
D218	17+204	18+264	Moret-Loing-et-Orvanne	
D219b	0+000	6+283	Blennes, Diant, Voulx	
D219e	0+000	7+225	Blennes, Chevry-en-Sereine	
D219l	0+000	0+1014	Voulx	
D221	0+000	0+534	Lagny-sur-Marne, Pomponne, Thorigny-sur-Marne	
D222	16+363	23+033	Bassevelle, Hondevilliers, Sablonnières	
D222a	0+000	0+294	Rebais	
D225a	0+000	0+236	Nemours	
D227	0+000	4+172	Aubepierre-Ozouer-le-Repos, Mormant	
D227	4+173	19+643	Mormant, Bombon, Bréau, La Chapelle-Gauthier, Les Écrennes, Pamfou	

## BARRIERES DE DEGEL

ANNEXE N° 1 à l'arrêté départemental permanent DR n°2020 - 279

SECTIONS LIMITEES A 7.5 TONNES






N° RD	PR départ	PR arrivée	Communes	Libellé
D227e	0+000	1+843	Héricy	
D228	12+631	17+315	Giremoutiers, Maisoncelles-en-Brie	
D228a	0+000	4+636	Fublaines, Nanteuil-lès-Meaux, Trilport	
D228e	0+000	5+457	Mareuil-lès-Meaux, Nanteuil-lès-Meaux, Boutigny	
D236a	0+000	0+299	Beauchery-Saint-Martin	
D301	4+019	9+694	Fontainebleau	
D301e2	0+000	0+266	Fontainebleau	
D326	0+000	2+354	La Rochette, Melun	
D353	0+000	1+432	Yèbles	
D354	0+000	4+036	Férolles-Attilly, Lésigny, Ozoir-la-Ferrière	
D377	0+000	3+201	Souppes-sur-Loing	
D401	18+000	33+142	Étrépilly, Gesvres-le-Chapitre, Le Plessis-Placy, Marcilly, Saint-Soupplets, Trocy-en-Multien	
D403	49+232	63+027	Montereau-Fault-Yonne, Montigny-Lencoup, Saint-Germain-Laval, Salins, Donnemarie-Dontilly, Égligny, Gurcy-le-Châtel	
D403e1	0+000	2+983	Châtenoy, Châtenoy	
D406	5+606	7+216	Croissy-Beaubourg	
D415	1+830	2+384	Melun	
D415a	0+000	0+705	Melun	
D417	0+000	1+729	Fontainebleau	
D418	0+307	5+037	Annet-sur-Marne, Claye-Souilly	
D419	0+396	1+837	Nangis	
D436a	2+590	4+378	Mareuil-lès-Meaux	
D2212	11+425	14+350	Le Mesnil-Amelot, Mauregard	
D2403	0+000	1+243	Donnemarie-Dontilly, Mons-en-Montois	
D2411	0+000	1+826	Jaulnes, Bray-sur-Seine	
D2411	2+672	3+918	Mousseaux-lès-Bray	
D2411	3+919	5+435	Bazoches-lès-Bray	



## Barrière de dégel Hiver 2020 - 2021



Cette carte ne tient pas compte des restrictions de circulation permanentes

-  Autoroutes
-  Routes nationales
-  Routes départementales libres
-  Routes départementales à 12T
-  Routes départementales à 7,5T

0 5 10 15 Kilomètres